







-  LIMITE MUNICIPAL
-  LIMITE DE SUELO URBANO
-  CAMINO DE SANTIAGO
-  ZONA DE AFECION "CAMINO DE SANTIAGO"

**NORMAS URBANISTICAS MUNICIPALES DE
CARDENAJIMENO**

VOLUMEN II : DOCUMENTACION NORMATIVA

 Ayuntamiento de Cardenajimeno	ARQUITECTO REDACTOR JOSE LUIS GARCIA RAMOS
 JUNTA DE CASTILLA Y LEON <small>GOBIERNO DE ESPAÑA</small>	

PLANO DE:
**Conjunto Histórico "Camino de Santiago"
Zona de Afecion**

NUCLEO:
Término Municipal

FASE DE TRAMITACION:
APROBACION PROVISIONAL

NORTE ▲	Nº PLANO:
ESCALA: 1 : 5.000	PO-04-3
FECHA: Julio 2020	